
 <p>Les Joyeux Randonneurs Vallérois L'Espace du Thiey 101, Allée Charles Bonome 06460 Saint Vallier de Thiey N° Adhérent FFR : 09379</p>	<p align="center">Assurance R.C.P.</p> <p>WTW France - Département Sport Immeuble Quai 33,33/34 quai De Dion Bouton CS70001 – 92814 Puteaux Tél. : 09 72 72 01 19 ffrandonnee@grassavoye.com Contrat n° : 41789295M / 0002</p> <p>Garantie financière : GROUPAMA Assurance-crédit & Caution 132 rue des Trois Fontanot 92000 Nanterre Tel 33(0)149313131 Contrat n° 4000716162 /0</p>	 <p align="center">Alpes-Maritimes</p> <p align="center">Enregistré le Sous le N°FR016735</p>
---	--	---

NOTICE D'INFORMATION

Saint Vallier de Thiey le 12 décembre 2024

Séjour de Randonnées (du 11 au 17 mai 2025) Entre Aveyron, Gorges du Tarn et plateau du Larzac



La sortie est ouverte aux adhérents de l'Association, titulaires de la licence FFRandonnée 2024/2025 avec assurance RC ou plus. Ouverture possible, suivant disponibilité, à un titulaire du « Pass-Découverte » dont la validité couvre la totalité du séjour.

Nombre de participants : **18 au minimum avec un maximum de 25 personnes.**

Dates : du dimanche 11 mai au samedi 17 mai 2025.

Déplacements : en minibus et/ou voitures.

Responsables organisation : Richoux Bernard - Philit Georges.

PROGRAMME :

Nous vous proposons un séjour de 7 jours / 6 nuits entre gorges du Tarn, plateau du Larzac, parc des Cévennes et Grande Causses.

Au programme des randonnées avec deux niveaux, Découverte et Passion, à la découverte de sites remarquables, du patrimoine local et autres traditions.

Un séjour en étoile à partir du Centre de Vacances, Cap France, « Le Domaine du Roc Nantais » situé sur la commune de NANT (12).

Implanté au centre de la commune, il nous donne la possibilité d'accès, à pied, au village pour y profiter des différentes activités.

Association bénéficiaire de l'Immatriculation Tourisme fédérale de la Fédération Française de la Randonnée Pédestre 64, rue du Dessous des Berges 75013 Paris – Numéro d'immatriculation : IM075100382.

Tél. 01 44 89 93 90 – CENTRE D'INFORMATION: tél. 01 44 89 93 93

La Fédération Française de la Randonnée Pédestre est une association reconnue d'utilité publique. Agréée et déléguée au Ministère chargé des Sports pour la randonnée pédestre et le Longe Côte . Membre du Comité National Olympique et Sportif Français et de la Fédération Européenne de la Randonnée Pédestre Code APE : 9319Z – SIRET : 303 588 164 00051



Au programme des randonnées de deux niveaux : Découverte et Passion.

- Niveau Découverte encadré par un guide local
- Niveau Passion par un animateur des Joyeux Randonneurs Vallérois : Georges.

A l'arrivée un cocktail de bienvenue sera offert.

HEBERGEMENT :

Nous serons logés au « Domaine du Roc Nantais » sur la commune de NANT (12).

L'hébergement se fera en chambres double. Il sera possible, en option et en quantité limitée, d'avoir une chambre single.

Les draps et linge de toilette sont fournis.

REPAS :

Les repas et pique-nique, seront présentés sous forme de buffet. Le vin est inclus et le café le midi.

Durant notre séjour, quatre soirées seront « Animées ».

Ne sont pas compris les déjeuners du 1^{er} et du dernier jour.

COUT DU SEJOUR

Le coût du séjour, suivant le nombre de participants (25-18), est compris entre **630€ et 660€ (reste encore à affiner)** sur la base d'une chambre double.

Ce prix comprend :

- Cocktail de bienvenue.
- L'hébergement en chambre double.
- La Pension Complète du Dîner du 1^{er} jour au Petit-Déjeuner du dernier jour.
- Les Pique-nique à préparer soi même sous forme de buffet.
- La visite du bourg Médiéval avec un guide.
- Un repas traditionnel dans une ferme Auberge sur le plateau du Larzac.
- L'accompagnement des Groupes par deux guides locaux.
- Les frais de dossier et immatriculation tourisme.
- La taxe de séjour.
- Le transport en Bus

Ne sont pas compris :

- Le pique-nique du premier et celui du dernier.
- **Les assurances facultatives (annulation, interruption de séjour).**
- **L'option chambre seul : 20€/nuit soit 120€ pour le séjour (quantité limité)**
- Les dépenses personnelles
- D'une manière générale, tout ce qui n'est pas indiqué comme « compris ».

INSCRIPTIONS :

Les pré-inscriptions **sont ouvertes dès la diffusion de cette notice. Vous devez retourner le bulletin ci-après accompagné d'un chèque de 200€ (chèque encaissé uniquement si le séjour est maintenu).**

Les inscriptions seront closes dès que le nombre de places est atteint et au plus tard le **30 décembre 2024**. Une liste d'attente sera mise en place suivant le nombre d'inscription.

Suivant le nombre de préinscrits, la décision, de réaliser ou non ce séjour, sera prise au **30 décembre 2024**.

Le séjour est ouvert à partir d'un minimum de 18 participants.

Association bénéficiaire de l'Immatriculation Tourisme fédérale de la Fédération Française de la Randonnée Pédestre 64, rue du Dessous des Berges 75013 Paris – Numéro d'immatriculation : IM075100382.
Tél. 01 44 89 93 90 – CENTRE D'INFORMATION: tél. 01 44 89 93 93

La Fédération Française de la Randonnée Pédestre est une association reconnue d'utilité publique. Agréée et délégataire du Ministère chargé des Sports pour la randonnée pédestre et le Longe Côte . Membre du Comité National Olympique et Sportif Français et de la Fédération Européenne de la Randonnée Pédestre Code APE : 9319Z – SIRET : 303 588 164 00051

S'il est décidé de réaliser ce séjour, l'Association proposera aux préinscrits un Bulletin d'Inscription. Votre inscription deviendra définitive après signature et renvoi de ce Bulletin sous 5 jours.

Le chèque de réservation sera affecté au règlement de l'acompte où vous aurez l'option de faire un virement via Helloasso.

Si le séjour ne devait pas se faire par manque de participants, les sommes versées seraient restituées.

ASSURANCES FACULTATIVES :

Vous aurez la possibilité de souscrire, lors de l'inscription définitive, aux assurances individuelles facultatives au moyen du bulletin joint à notre envoi. Compter aux environs de 2.64% à 3,2% du prix du séjour hors frais de dossier, immatriculation Tourisme, taxe de séjour.

PAIEMENTS :

1^{er} Acompte de 200€ à l'inscription (avec Prime d'assurance si option souscrite). **Date limite 30 décembre 2024**

2^{ème} versement 30 janvier 2025.

3^{ème} versement : 28 février 2025 (avec option chambre seul si option souscrite)

4^{ème} Versement, le solde : **31 mars 2025.**

Avant le départ, possibilité d'annuler son inscription selon les conditions ci-dessous ou de se faire remplacer. Les primes des assurances souscrites et les contributions EIT et UEIT seront systématiquement dues.

Modalités de paiement :

Les paiements pourront se faire soit :

- par virement bancaire via Helloasso (lien sera fournie avec bulletin d'inscription)
- par chèque à l'ordre de l'Association « Les Joyeux Randonneurs Vallérois ».

FRAIS DE RESOLUTION OU D'ANNULATION DE L'INSCRIPTION :

Le voyageur peut annuler son voyage à tout moment aux conditions financières suivantes :

- Annulation faite avant le 31 janvier 2025 : les frais de dossier seront retenus.
- Annulation faite entre le 31 janvier 2025 et le 30 mars 2025 : retenue de 30 % du prix du séjour.
- Annulation faite entre le 30 mars 2025 et le 30 avril 2025 : retenue de 70% du prix du séjour
- Annulation postérieure au 30 avril 2025 : retenue de 100% du montant total du séjour.

CESSION DU SEJOUR :

Avant le départ, un voyageur peut céder son voyage à un autre participant titulaire d'une licence FFRandonnée valide ou d'un Pass-Découverte valide.

Les sommes versées seront remboursées au participant démissionnaire. Cependant, les contributions EIT et UEIT ainsi que les primes d'assurances éventuellement souscrites resteront acquises à la structure organisatrice.

Le participant remplaçant devra remplir aussitôt un bulletin d'inscription en double exemplaire et s'acquitter sans délai du montant du séjour, des contributions EIT et UEIT et éventuellement de primes d'assurances facultatives.

DIVERS :

Selon les conditions climatiques sur place, les activités prévues pourront être modifiées.

Selon les conditions sanitaires, le séjour pourra être modifié ou annulé.

Conditions générales de vente et notice sur les assurances seront transmises avec les bulletins d'inscriptions.

Le Président



Association bénéficiaire de l'Immatriculation Tourisme fédérale de la Fédération Française de la Randonnée Pédestre 64, rue du Dessous des Berges 75013 Paris – Numéro d'immatriculation : IM075100382.

Tél. 01 44 89 93 90 – CENTRE D'INFORMATION: tél. 01 44 89 93 93

La Fédération Française de la Randonnée Pédestre est une association reconnue d'utilité publique. Agréée et délégataire du Ministère chargé des Sports pour la randonnée pédestre et le Longe Côte . Membre du Comité National Olympique et Sportif Français et de la Fédération Européenne de la Randonnée Pédestre Code APE : 9319Z – SIRET : 303 588 164 00051

Programme de notre séjour

Jour 1 : Départ de Saint Vallier de Thieu à 07h00 en direction de NANT (12)

Distance du parcours : 410 km – compter environ 6h00 de route, pauses comprises.

Arrivée au Domaine du Roc Nantais à NANT en fin d'après-midi. Installation dans les chambres, le pot d'accueil et dîner au domaine.

Jour 2 : Le Cirque de Navacelles

Dans le creux de gorges d'une beauté sauvage aux falaises impressionnantes ; la Vis a creusé son lit au gré de ses désirs créant l'un des plus beaux cirques d'Europe. Vue inoubliable sur le petit hameau de Navacelles et découverte de la résurgence de la Foux. Une randonnée aussi incontournable qu'inoubliable.

Groupe Découverte : Une boucle de 9 km avec 230m de dénivelé positif.

Groupe Passion : une boucle de 17 km et 500m de dénivelé positif (peut-être adaptée)



Jour 3 : Le Roc Nantais

Vaisseau de pierre amarré au causse Bégon, émergeant d'une mer végétale, le Roc nantais vous réserve « le » panorama immanquable sur les Causses et Cévennes et le bourg de Nant. L'ascension en vaut la peine !

Groupe Découverte : une boucle de 10 km pour 120m de dénivelé positif 450m de négatif.

Groupe Passion : Une boucle de 13 km pour 520m de dénivelé positif.



Jour 4 : La Couvertoirade – Déjeuner à la ferme Auberge de Gaillac sur le plateau du Larzac


Une escapade au dehors de La Couvertoirade, dans un paysage agropastoral : idéal pour comprendre le quotidien des habitants du village fortifié à l'époque des Templiers et Hospitaliers

La montée vers le Larzac permet de replacer le joyau de La Couvertoirade dans son écrin naturel. Dans un décor aride façonné par l'élevage ovin, les lavognes (abreuvoirs) et toits-citernes témoignent d'une architecture caussenarde dédiée à la canalisation de l'eau. Tout un patrimoine vernaculaire qui fait écho au bâti historique de la cité templière

Les deux Groupes : visite du village + une boucle de 6 km et de 130 m de dénivelé positif.

Déplacement au domaine de Gaillac pour un repas traditionnel.

Après-midi : visite du bourg médiéval de NANT.



Jour 5 : La source du Durzon

Une randonnée rafraîchissante sur la bordure orientale du Larzac où l'eau, richesse souterraine du causse, affleure sous diverses formes : la résurgence du Durzon et l'humidité des canoles, failles naturelles et moussues

Au gré de sentiers forestiers, cette escapade ombragée vous propose une « immersion » dans les entrailles du causse, une belle expérience sensorielle : un passage dans les canoles, profondes entailles rocheuses. Un ancien habitat préhistorique, des cavités et des rocs aux noms mystérieux (« grotte de la Sorcière », « Crâne du géant ») ajoutent au charme enchanteur de la balade

Groupe Découverte : 8 km pour 257m de dénivelé positif

Groupe Passion : 14 km pour 350m de dénivelé positif




Jour 6 : Les Corniches du Méjean

Grandiose, époustouflante, vertigineuse... La rando de référence dans les gorges du Tarn et de la Jonte, avec pour emblèmes le Vase de Sèvres et le Vase de Chine, sidérantes créations naturelles

Après une entrée en matière escarpée mais ô combien gratifiante, arpentez un paysage majestueux : corniches des gorges du Tarn, pins noirs, canyons de la Jonte au-dessus du causse Méjean, Balcon du Vertige. Une rando exceptionnelle, de roche et d'azur, avec d'étonnants blocs calcaires sculptés par le temps, sous un ciel que sillonnent les vautours. Inoubliable !

Groupe Découverte : à définir

Groupe Passion : une boucle de 12 km pour 992m de dénivelé positif.



Jour 7 : Départ vers Saint Vallier de Thiey

Après le petit-déjeuner, mise en route pour un retour à la maison !!

ATTENTION, LES ORGANISATEURS SE RESERVENT LE DROIT DE MODIFIER LE PROGRAMME EN FONCTION DES CONDITIONS METEOROLOGIQUES OU AUTRES IMPONDERABLES !!!