FICHE DESCRIPTIVE DE RANDONNÉE

Programmation suivant le Programme 2023 affiché sur le site JRV.

RANDONNEE	**De L'Estéron au Loup** **(Collet du Midi-Collet du Barri)**	CARTE IGN	
Départ	Parking Aéromodélisme plaine de Gréolières	GPS : UTM (Fuseau 32T)	X :330.427 Y :4852.626

Distance	14,5 km	Temps de Marche estimé : *(hors pauses et repas)*	06h00

Altitudes Mini - Maxi	1130 m	1540 m	Dénivelés Cumulés	+ 600 m - 600 m

Cotation	Effort (E) **IBP 63**	Technicité (T)	Risque (R)
suivant guide FFR	**E3 : Assez Facile**	**T3: Assez Facile**	**R3 : Peu élevé**

Profil altimétrique et Difficultés explicitées

Pas de difficultés notables sauf pour une portion de sentier un petit peu plus technique entre les kilomètres 11 et 13.

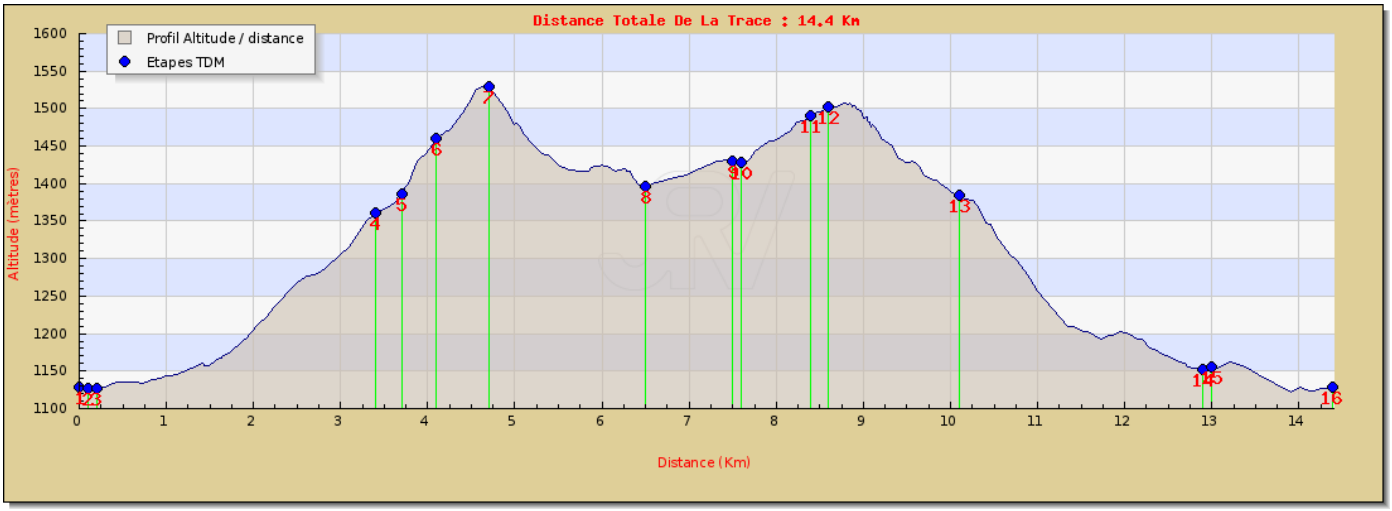

Ce document est à destination exclusive des adhérents de L'Association « Les Joyeux Randonneurs Vallerois (JRV) »
L'Association JRV et l'éditeur de cette fiche, ne peuvent être tenues responsables des éventuels problèmes occasionnés par l'utilisation d'informations diffusées sur cette fiche et sur le site lesjoyeuxrandonneursvallerois.e-monsite.com

Consignes d'équipement :

Obligatoire : chaussures de randonnée adaptées.
Équipements habituels (sac à dos, vêtement de pluie, couvre-chef, couverture de survie, sifflet).
Vêtement de rechange pour le retour.
Pique-nique pour le midi avec boissons en quantité suffisante.

GESTION	Animateur : Patrick	Tél : 06 41 57 21 95	Courriel :	
RdV :	Tennis de St Vallier : 08h00		Trajet (A/R)	56 km

INSCRIPTION par SMS auprès de l'animateur au plus tard la veille avant 20h, en précisant le lieu de départ si nécessaire.

Descriptif / Informations complémentaires:

C'est une boucle dans le bas Cheiron qui par deux Collets nous donne accès à des panoramas sur les vallées de l'Estéron et du Loup.

Depuis La plaine de Gréolières, le Collet du Midi (1541m) est vite atteint, il nous offre un point du vue direct sur la vallée de l'Estéron. Le panorama est très large. Au premier plan le mont St Martin, La clue d'Aiglun et du Riolan . Au second plan les sommets du moyen Var, le massif du Mercantour et bien d'autres...


Depuis le Collet Du Midi

Nous reprenons notre progression sur un sentier de crête vers la table d'orientation située au bord de la route d'accès à la station de Gréolières Les Neiges. A suivre quelques centaines de mètres en bordure de route pour réaliser la jonction avec le GR4.

Le Collet Du Barri

Les pistes de ski adossées au versant Nord du Cheiron sont maintenant visibles. Sur le GR4, nous cheminons maintenant dans le Bas Cheiron (beau sous bois de sapins) par une succession de montées et de descentes jusqu'au Collet de Barri (1380m) qui surplombe la vallée du loup. Cipiéres est à nos pieds. Le gros Punch, le puy de Tourettes, le pic des Courmettes, la barre de Cavillore et les Gorges du Loup sont en enfilade. Le Cap d'Antibes est visible au loin.

Nous revenons sur nos pas pour prendre un sentier cairné qui descend dans l'Embut de la Combe d'Agni sous la crête de Coutellade. Le sentier demande un peu d'attention sans toutefois être piégeux. Quelques beaux paysages sur la plaine de Gréolières avec au loin l'imposant Bau Roux.

Un petit arrêt à l'aven du Dégoutaï avant de reprendre notre cheminement vers le point de départ de cette randonnée.

Ce document est à destination exclusive des adhérents de L'Association « Les Joyeux Randonneurs Vallerois (JRV) »
L'Association JRV et l'éditeur de cette fiche, ne peuvent être tenues responsables des éventuels problèmes occasionnés par l'utilisation d'informations diffusées sur cette fiche et sur le site lesjoyeuxrandonneursvallerois.e-monsite.com

A propos de Gréolières Les Neiges:

Au début des années 1960, Camille et Victor de Tornaco, respectivement barons de Tornaco, avaient l'habitude de survoler le sud de la France depuis la Belgique, leur terre natale. Au fil de leurs nombreux survols, leur œil a été attiré vers la montagne du Cheiron et le plateau situé quelques centaines de mètres plus bas. Quelques années plus tard ils décidèrent de bâtir Gréolières-Les-Neiges. Ces deux personnalités belges ont du tout construire, même la route! Puis c'est en 1963 que la station de sports d'hiver ouvre ses portes avec un téléski. Par la suite de nombreuses installations viennent compléter ce téléski, qu'elles soient des remontées mécaniques ou des propriétés immobilières. Plus tard, ce sera Monsieur Liautaud qui prendra les rênes de la station la plus proche du littoral (21Km). Puis en 2002, la station devient publique et gérée en régie par la commune de Gréolières. Par souci économique, en 2004, c'est le Département des Alpes-Maritimes qui prend le relais .

Trace

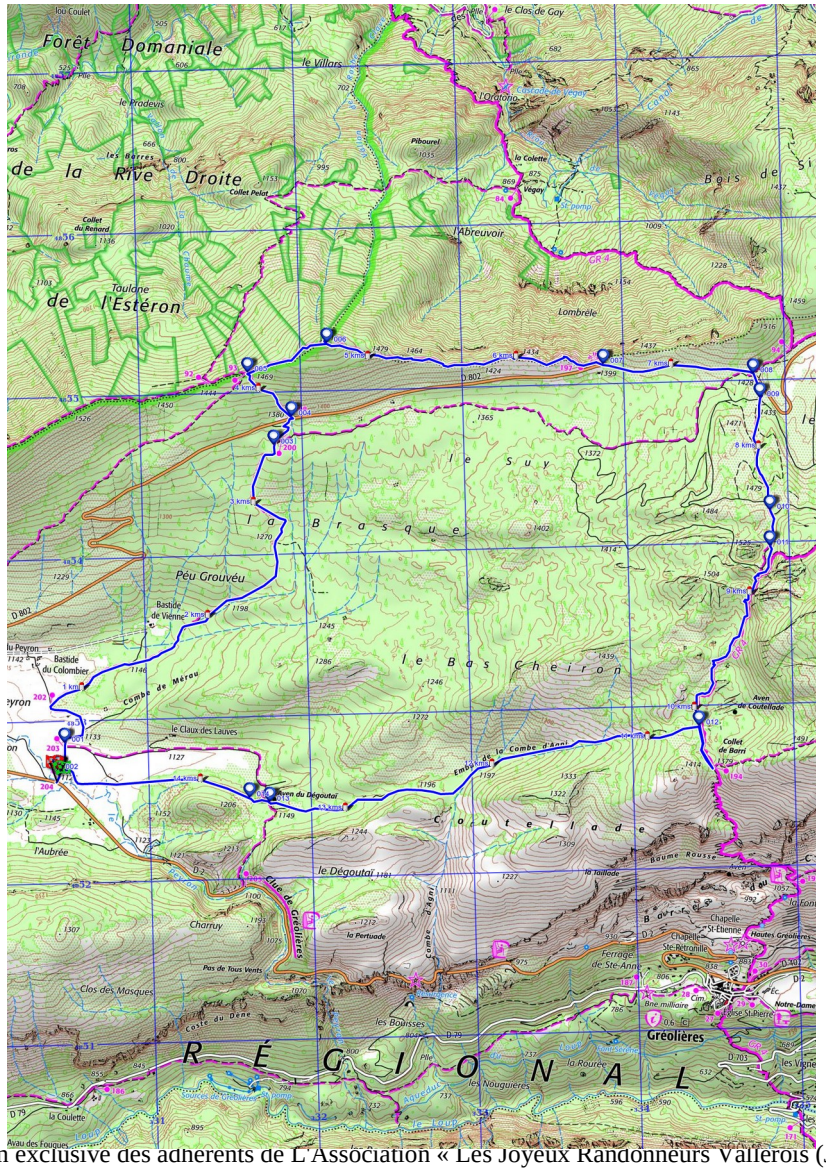

Ce document est à destination exclusive des adhérents de L'Association « Les Joyeux Randonneurs Vallérois (JRV) »
L'Association JRV et l'éditeur de cette fiche, ne peuvent être tenues responsables des éventuels problèmes occasionnés par l'utilisation d'informations diffusées sur cette fiche et sur le site lesjoyeuxrandonneursvallerois.e-monsite.com